



Mairie de Vernou-sur-Brenne

1 rue Anatole France
37210 VERNOU-SUR-BRENNE
Tél. 02 47 52 10 35

Comité Départemental du Tourisme

30 rue de la Préfecture - BP 3217
37032 TOURS CEDEX
Tél. 02 47 31 47 48

www.tourism-touraine.com/rando



photo © DT137, Gribbenepain, Gannon, Lemaus, ©2004/06, Brousseau & C. Touraine/DT137, G.M., Lefebvre, Angèle & Impressiones 00107, réalisations webtourisme.com, 44884 rue mars 2004, Entail du 5/2001, OUV Paris 2004 - autorisation n° 43-2004-003



Balades

EN TOURAINE




Touraine

Loire Valley

ICI, VIVRE EST UN ART

Circuit pédestre N°9

 Français



Label Balade en Touraine

Le Conseil Général d'Indre-et-Loire et le Comité de Randonnée Pédestre vous proposent de découvrir une gamme de sentiers labellisés spécialement sélectionnés sur les critères suivants : richesse architecturale et paysagère, accessibilité au plus grand nombre et en particulier aux familles, balisage soigné, offre de services (hébergement, restauration) à proximité.






Code du randonneur

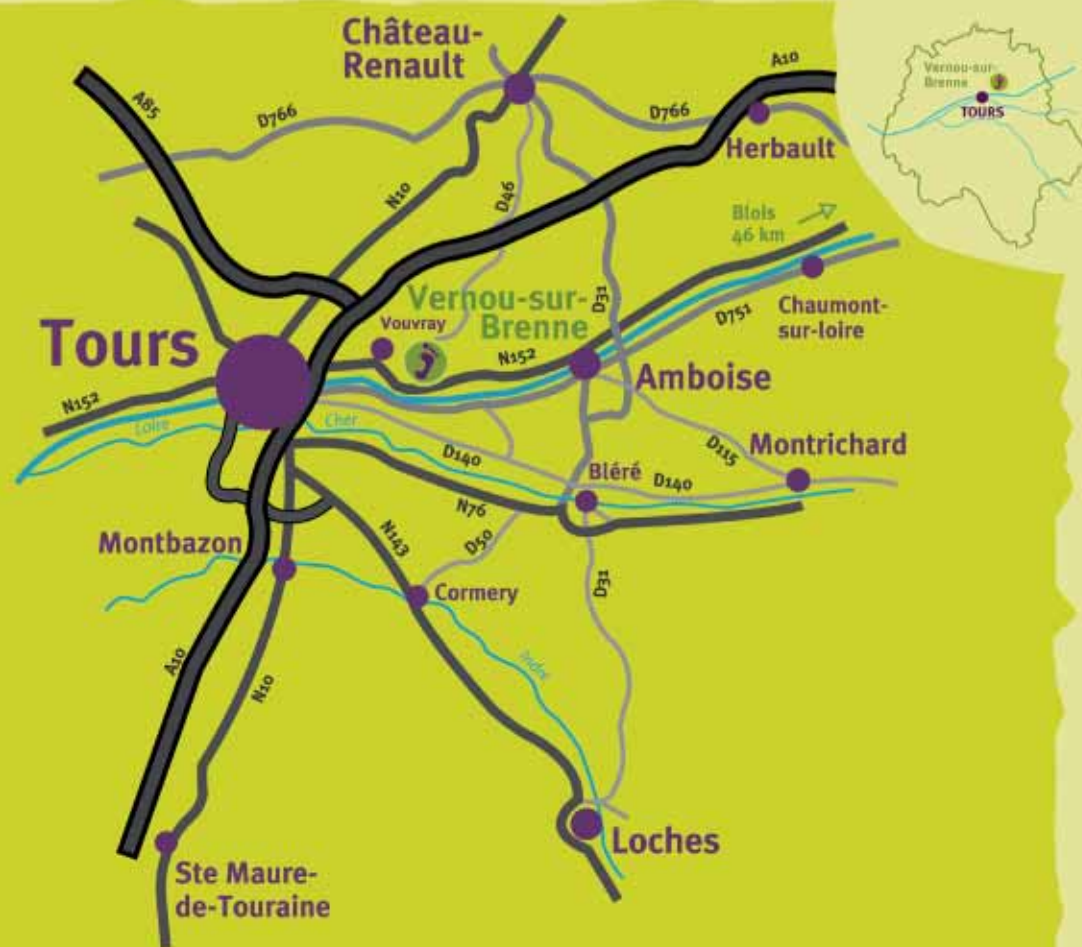
Aime et respecte la nature.
 Écoute-la, ne la souille pas, ne la détruis pas.
 Reste sur le sentier et sois discret.
 Ne piétine ni cultures, ni sous-bois.
 Ne fume pas en forêt, n'y allume aucun feu.
 N'effraie pas les animaux.
 Ne néglige pas les contacts humains.
 Respecte et connais ce monde rural qui t'accueille.



Repérez-vous dans le sentier

BALISAGE / Jaune

-  Continuité du sentier
-  Changement de direction
-  Mauvaise direction



Gîtes
 Chambres d'hôtes
 Hôtels / Restaurants
 Commerces de bouche
 Boulangerie
 Pâtisserie
 Epicerie
 Boucherie - Charcuterie

Parking
 Parking St Vincent
 Office de Tourisme / Mairie
 Syndicat d'Initiative
 1, rue Anatole France
 Tél. : 02 47 52 10 35



Avec ses vignobles et ses belles demeures des siècles passés, Vernou est une très jolie commune, où il est recommandé de déguster du vouvray dans des caves troglodytiques.

“Vignes et patrimoine”

1 Le départ de cette randonnée de 6,5 kilomètres s’effectue à partir du parking de la **Place Saint-Vincent**, derrière la Mairie. Devant vous se dresse la **digue**. Longue de 1,5 km, elle protège le village depuis les inondations catastrophiques de 1856 et 1866. Tout le bourg est enserré dans ses deux bras qui s’appuient sur le coteau est. Avancez jusqu’au passage qui peut être fermé par des solives qu’on glisse dans les rainures prévues à cet effet. Montez les marches à droite, juste avant le pont de pierre qui enjambe la rivière. Longez la digue sur 400 mètres environ. A sa descente, engagez-vous dans la rue du Coteau de la Pouletière se trouvant en face de vous. Montez ensuite l’escalier sur votre gauche.



2 En arrivant sur le plateau, les **vignes** s’étendent à perte de vue. Dès le XI^{ème} siècle, on produisait le vin de vouvray, issu du cépage chenin. Ce vin blanc accompagne les spécialités gastronomiques locales ou les poissons de Loire. Les années exceptionnelles offrent le moelleux à la longévité proverbiale...sans compter le célèbre vin pétillant, élaboré suivant une méthode traditionnelle.

3 A l’embranchement, continuez à gauche, puis tout droit.


4 Tournez à droite et contournez une loge de vigne en ruine. Souvent équipée d’une cheminée, elle servait d’abri pour les repas, les intempéries, le cheval et les outils. Tournez ensuite à droite et suivez la petite route goudronnée. Passez le long des vignes pendant 300 mètres environ et tournez à gauche.

5 Tournez à droite et continuez tout droit, puis dirigez-vous vers le premier sentier se trouvant sur votre gauche. Descendez vers le hameau “la Coudraie”. Arrivé au croisement, prenez la rue Neuve sur 200 mètres à droite, puis bifurquez tout de suite sur la première route, à gauche.

6 Prenez la première route se trouvant sur votre droite. Poursuivez votre promenade sur la petite route goudronnée, puis sur le sentier en terre orné de buissons, d’arbustes et de vignes. Plusieurs **points de vue** méritent l’arrêt sur les vallées de Brenne et Cisse.

7 A partir d’ici, vous redescendez vers le village de Vernou. Restez un moment pour admirer le **panorama** qui s’offre à vos yeux. En bas de la rue du Haut Clos, prenez la ruelle, en face. En haut, tournez à gauche et prenez la route goudronnée.

8 Tout au long du coteau, admirez la vue sur Vernou et les **sites troglodytiques** sur le coteau d’en face. Arrivé devant le panneau sens interdit, montez à droite, puis redescendez la même rue. Après un tournant assez raide, continuez sur la gauche. Au centre du village, ne manquez pas d’admirer la façade de l’**église romane** (XI^{ème} et XII^{ème} siècles). Elle présente un magnifique portail ; le chapiteau de droite s’orne de chevaliers combattant ; l’arc en plein cintre qui le domine est sculpté d’un vase d’où part une liane entrelaçant 32 oiseaux. Cherchez le trait qui marque la crue de 1856. Passez devant cette église et prenez la première rue à droite. En suivant cette rue, vous arrivez au parking où vous avez laissé votre voiture.



À voir, à découvrir

• Château de Jallanges

A deux pas du vignoble vouvrillon, Jallanges est un élégant château du XV^{ème} siècle en brique et pierre, trônant au coeur d’un parc aux arbres séculaires et agrémenté de jardins à la française. Il abrite de belles salles en enfilade et des chambres d’hôtes luxueuses.

• Parc et jardins du château de Valmer

Créés aux XV^{ème} et XVII^{ème} siècles, à flanc de coteau, les jardins en terrasse à l’italienne, ornés de fontaines, balustrades et statues, surplombent le vignoble de Vouvray et la vallée de la Brenne. Il héberge également une charmille en labyrinthe, un potager-conservatoire et une chapelle troglodytique du XVI^{ème} siècle.