

« LE PAYSAGE MÊME FAMILIER N'EST PAS UN SIMPLE SPECTACLE, MAIS UN LANGAGE À DÉCRYPTER »

Julien Gracq, Annales de Géographie, 1937

PAYS D'ART ET D'HISTOIRE LOIRE TOURAINE

CYCL'EAU TRÉSOR REUGNY & CHANÇAY VALLÉE DE LA BRENNÉ

Le Pays Loire Touraine appartient au réseau national des Villes et Pays d'art et d'histoire

Au travers du Pays Loire Touraine, ce sont 55 communes autour d'Amboise, Bléré, Château-Renault, Montlouis-sur-Loire et Vouvray qui bénéficient du label. Le label « Ville ou Pays d'art et d'histoire » est attribué par le ministre de la Culture après avis du Conseil national des Villes et Pays d'art et d'histoire.

Aujourd'hui, un réseau de 190 Villes et Pays vous offre son savoir-faire dans toute la France.

À proximité

Blois, Bourges, Chinon, Loches, Orléans, Tours, Vendôme, les Pays Loire Val d'Aubois et Vallée du Cher et du Romorantinais bénéficient du label Villes et Pays d'art et d'histoire. www.vpah.culture.fr

Le service animation de l'architecture et du patrimoine, piloté par l'animatrice de l'architecture et du patrimoine, organise de nombreuses actions pour permettre la découverte des richesses architecturales et patrimoniales du Pays par ses habitants, jeunes et adultes, et par ses visiteurs avec le concours de guides-conférenciers professionnels.

Actions éducatives et offre groupes

Le Pays Loire Touraine propose des interventions pédagogiques (visites et ateliers) et des visites commentées toute l'année sur réservation. Une documentation spécifique est envoyée sur demande.

Rédaction

Pays d'art et d'histoire, Pays Loire Touraine (Raphaëlle Guillaume et Laurianne Keil) avec la complicité d'Arnaud Paucton, chargé d'étude inventaire

RENSEIGNEMENTS

Pays d'Art et d'Histoire Laurianne Keil, Animatrice de l'architecture et du patrimoine

PAYS LOIRE TOURAINE

Mairie - 37530 Pocé-sur-Cisse
02 47 57 30 83
patrimoine@paysloiretouraine.fr
www.paysloiretouraine.fr

Et retrouvez toute notre actualité sur le Facebook « Pays Loire Touraine » ! 

OFFICE DE TOURISME MONTLOUIS-VOUVRAY TOURAINE VAL DE LOIRE

Bureau de Montlouis-sur-Loire
02 47 45 85 10
www.tourisme-montlouis-loire.fr

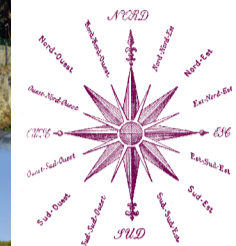
Bureau de Vouvray
02 47 52 68 73
www.tourismevouvray-valde Loire.fr

Réalisation graphique

Studio Aouki, d'après la charte graphique Des Signes, Studio Muchir Desclouds

Impression

Les Presses de Touraine



2 BOUCLES DE 14 km

Familiale ou sportive

VILLES & PAYS D'ART & D'HISTOIRE

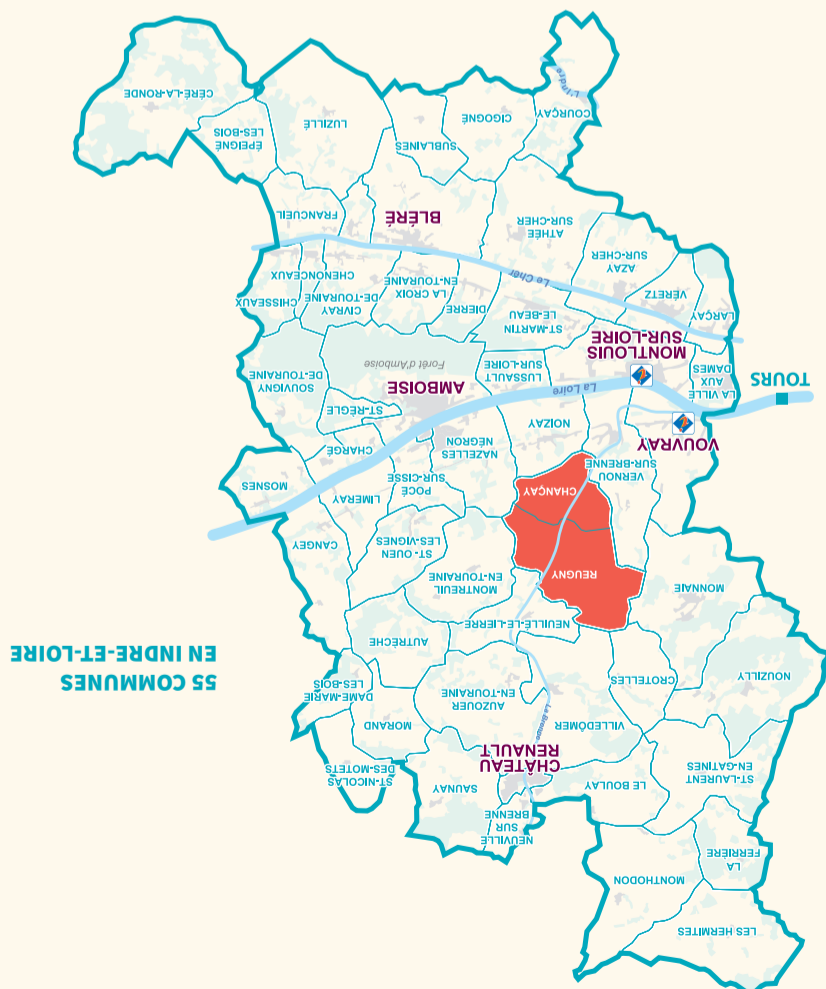
Carte-jeu-réponses



Crédits photos : Pays Loire Touraine - Région Centre-Val de Loire - Inventaire général, Thierry Cantalupo

CARTE-JEU-RÉPONSES

Pour vérifier vos connaissances, téléchargez la carte-jeu-réponses « REUGNY & CHANÇAY VALLÉE DE LA BRENNÉ » disponible sur le site internet du Pays Loire Touraine, www.paysloiretouraine.fr, dans la rubrique « Brochures ».



55 COMMUNES EN INDRE-ET-LOIRE

PAYS LOIRE TOURAINE, PAYS D'ART ET D'HISTOIRE

En utilisant cette carte du Cycl'EAU Trésor, vous vous engagez à :

- Respecter les règles de sécurité du code de la route : partage de la chaussée avec les autres utilisateurs de la route ; circulation sur une seule ligne en présence d'une voiture ; indication des directions aux autres utilisateurs.
- Porter les équipements de sécurité liés à une activité à vélo : port du casque conseillé et obligatoire pour les moins de 12 ans ; avertisseur sonore conseillé.
- Respecter l'environnement, en ne jetant aucun déchet, quel qu'il soit, dans la nature.
- Toutes les réponses aux questions sont visibles depuis le parcours. Respecter les propriétés privées, ne pas rentrer chez les particuliers.

30 points à collecter au fil de 20 étapes

Le Pays d'art et d'histoire Loire Touraine

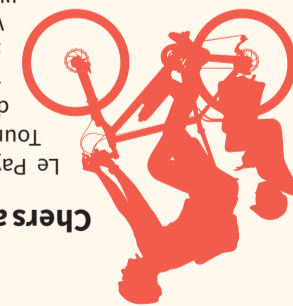
Vous souhaitez d'agréables découvertes ;

ou la boucle sportive (la boucle familiale mais avec deux variantes).

Le circuit totalise 14 km et se fait au départ de Reugny. Vous avez le choix entre la boucle familiale

habitat, châteaux, vignoble, paysages, sans oublier la Brenne. l'honneur les différents patrimoines de ce territoire : églises, lavoirs, Voie Verte et du chemin de Saint-Jacques-de-Compostelle. Il met à

Chers amoureux du vélo, du patrimoine et des paysages



CYCL'EAU TRÉSOR
REUGNY & CHANÇAY
VALLÉE DE LA BRENNÉ

1 L'ÉGLISE SAINT-MÉDARD REUGNY

L'église a été construite aux XI^e et XII^e siècles dans le style roman, avant d'être remaniée et agrandie aux XV^e, XVI^e et XIX^e siècles. La flèche en charpente recouverte d'ardoises présente la particularité d'être torse.

Combien de pans compte cette flèche ?

Réponse : **6**

/2 Pts

Toujours à l'extérieur de l'église, retrouvez l'une de ces sculptures qui ornent la corniche du chevet. Cette charade vous aidera à trouver le nom de ces petits éléments architecturaux :

- Mon premier sert à composer des phrases...
- Mon deuxième est le premier chiffre comportant deux unités....
- Mon troisième désigne un atome ou groupement d'atomes...

Je suis :

MOT DIX ION MODILLON

2 LE MONUMENT AUX MORTS REUGNY

En contrebas de l'église, un monument en forme d'obélisque a été érigé par le sculpteur Fontbonne en 1921 à la demande de la municipalité. Le nom des victimes des Première et Seconde Guerres mondiales y sont inscrits sur deux plaques de marbre. Seize noms de batailles ont été gravés sur les quatre faces de sa base.

Quelle bataille est inscrite entre celle de la Somme et celle de la Marne ?

Réponse : **VERDUN**

/1 Pt

3 L'ANCIEN PRESBYTÈRE 6 rue Voltaire - REUGNY

Cet édifice a été construit en 1736 par le curé Nicolas Pommier sur un édifice plus ancien servant déjà de presbytère. Des pierres de l'ancien bâtiment ont été réutilisées pour la construction de celui-ci.

Devant l'entrée du presbytère quel indice permet de signaler l'ancienne fonction de cette maison ?

Réponse : **une croix**

/1 Pt

4 « LE NAVIRE » 8 rue Voltaire REUGNY

Cet édifice a été construit aux XV^e et XVI^e siècles. Sa forme particulière, ressemblant à l'étrave d'un bateau, lui vaut le surnom de « Navire ». Une série de pierre sculptées et de briques, appelées corbeaux, ornent la corniche qui sépare le rez-de-chaussée du premier étage.

Combien y a-t-il de corbeaux en pierre et en brique sur les trois façades visibles depuis la rue ?

Réponse : **36**

/1 Pt

20 LE CHÂTEAU DE LA CÔTE - REUGNY (vu depuis la Voie Verte)

Le long de votre balade remontant sur Reugny, vous apercevrez le château de la Côte dont la construction remonte principalement au XVI^e siècle, et plus précisément entre 1500 et 1510 puis 1528.

Combien y a-t-il de lucarnes sur le château visibles depuis la Voie Verte ?

Réponse : **4**

/1 Pt

Regagnez la Voie Verte direction Reugny en passant le pont sur la Brenne à proximité de l'école.

19 L'ANCIEN PRESBYTÈRE 28 rue des Écoles - CHANÇAY

Cet édifice a servi de presbytère à partir du XVIII^e siècle puis de bureau de poste à partir de 1911 d'après les plans de l'architecte Goupy. Le bureau de poste est resté à cet emplacement jusqu'en 2004. Au-dessus de la porte d'entrée, une plaque de marbre blanc.

En quelle langue est gravée l'inscription ?

Réponse : **latin**

/1 Pt

18 LES CAVES TROGLOS 26 rue des Écoles - CHANÇAY

À Chançay comme à Reugny, l'homme a depuis très longtemps investi le coteau en le creusant pour en extraire la pierre de tuffeau, afin d'y aménager un habitat troglodytique ou encore d'y entreposer des denrées comme le vin.

Comment s'appelle la période pendant laquelle le tuffeau s'est formé ?

Réponse : **Ere turonnienne**

R Je ... il R' N **/2 Pts**

17 L'ÉCOLE - CHANÇAY

L'école des filles de Chançay est achevée en 1872, celle des garçons quelques années plus tard. Les deux écoles fusionnent en 1975. Elle a été baptisée du nom de Pierre Halet, auteur et vigneron ayant habité Chançay pendant environ 50 ans.

Quelle date, correspondant à l'achèvement de la construction de la mairie et de l'école des garçons, est inscrite sur la façade de l'école ?

Réponse : **1883**

/1 Pt

16 LE MONUMENT AUX MORTS CHANÇAY

Élevé à Chançay à la mémoire des soldats morts pour la France, ce monument du sculpteur Arthur Guéniot a été inauguré en 1921. Le monument a été exposé à Paris, au salon des Artistes Français. La France est représentée sous les traits d'une femme.

Que tient-elle dans sa main gauche ?

Réponse : **une couronne (de fleurs/mortuaire)**

/1 Pt

15 L'ÉGLISE SAINT-PIERRE CHANÇAY

L'église d'origine, construite au début du XIII^e siècle par le chevalier Villavars, a été détruite en 1750 par un éboulement du coteau. L'église actuelle a été aménagée par l'architecte tourangeau Luce en 1789 dans une ancienne grange aux dîmes. En 1825, on utilise les ruines d'une tour carrée qui appartenait à l'ancien château pour faire un clocher.

Quels sont les deux éléments qui composent la girouette en métal au sommet de celui-ci ?

Réponse : **coq et croix**

/2 Pts

14 LE LAVOIR - CHANÇAY

Le lavoir a été construit en 1897 par Pierre Saché, maître maçon à Chançay. Il a été restauré en 1986. Il se compose d'un bassin encadré de deux abris, ce qui fait sa particularité.

Quels sont ses trois matériaux principaux ?

Réponse : **Pierre/tuffeau, ardoise et bois**

/3 Pts



13 LA VOIE VERTE CHANÇAY ET REUGNY

La Voie Verte que vous empruntez, longue de 9 km, traverse les communes de Reugny, Chançay et Vernou-sur-Brenne. Elle a été inaugurée en 2014 sur le tracé d'une ancienne voie.

Devinez quelle était la fonction d'origine de cette voie ?

Réponse : **Chemin de fer/train, une voie ferrée**

12 LA BRENNE Près du moulin de Bacchus CHANÇAY

La rivière Brenne, affluent de la Cisse et sous-affluent de la Loire, coule sur un peu plus de 54 km et traverse 9 communes en Indre-et-Loire.

En combien de bras se sépare la Brenne vers le sud ?

Réponse : **2**

Empruntez la Voie Verte en direction de Chançay

11 LA LIGNE DE TGV - CHANÇAY

La première ligne de TGV Atlantique qui relie Saint-Pierre-des-Corps à Paris traverse la vallée de la Brenne depuis la fin du XX^e siècle, grâce à un tunnel inauguré par le président d'alors François Mitterrand.

Ces chiffres romains vous permettront de connaître l'année de mise en service de cette ligne : MCMXC

Réponse : **1990**

10 LE VIGNOBLE DE L'AOC VOUVRAY CHANÇAY

La présence de vignes en Touraine est attribuée à saint Martin au IV^e siècle mais remonterait en réalité à l'époque gallo-romaine. En 1936, le vignoble obtient l'Appellation d'Origine Contrôlée (AOC). Il représente aujourd'hui une surface de 2 000 hectares.

Quel cépage entrant dans la composition du Vouvray permet de produire ces vins blancs ?

Aidez-vous de cette anagramme : BALENCHINNC

Réponse : **Chenin blanc**

5 LA MAISON « LES OSIERS » 22 rue de la Grange aux Dîmes REUGNY

La maison des Osiers, aussi nommée « Castel des Osiers », est construite en 1905 dans le style Art nouveau pour Léopold Suberville et Angèle Maupuy, dirigeants de la Manufacture Tourangelle de Vannerie. Leurs initiales (S et M) sont entrelacées dans des sculptures.

En quel matériau sont réalisées ces sculptures ? Quel animal peut-on y admirer ?

Réponse : **Terre cuite Un lion**

/2 Pts

6 LA MAISON MÉDIÉVALE 7 rue des Alènes - REUGNY

La rue des Alènes conserve une physiologie ancienne probablement héritée du Moyen Âge. Son nom fait référence au corps de métier qui s'y trouvait, les cordonniers-bourreliers, qui utilisaient l'alène comme poinçon pour percer le cuir.

Quelles sont les trois dates gravées sur la façade de la maison, correspondant respectivement à la date de construction et à celles de probables travaux ou restaurations ?

Réponse : **1594, 1814, 1906**

/3 Pts

7 LA MAIRIE 10 rue Nationale - REUGNY

La maison où est établie l'actuelle mairie a été construite dans la seconde moitié du XIX^e siècle. En 1909, la propriétaire la légua à la municipalité pour l'établissement d'une maison pour malades, vieillards et infirmes, en contrepartie de l'entretien de sa tombe. Lorsqu'elle décéda en 1937, la commune accepte le legs. L'asile accueille en 1939 deux femmes âgées aux revenus modestes. La mairie s'y installe en 1952.

Une forme géométrique est représentée 14 fois sur la façade. Laquelle ?

Réponse : **un losange**

/1 Pt

8 LE LAVOIR - rue de la Fontaine - REUGNY

Le lavoir de Reugny a été réalisé en 1856 par Plailly, architecte à Tours. Chaque bassin avait une fonction : le grand bassin est exclusivement réservé au lavage du linge, le petit bassin, au nord du lavoir, servait au lavage des aliments et un dernier bassin servait d'abreuvoir.

Quelle est la particularité architecturale de ce lavoir ?

Réponse : **il est double, il a 2 abris/bâtiments/toits/préaux/porches, il est symétrique**

9 LE CHÂTEAU DE VALMER CHANÇAY

Le château de Valmer est connu pour ces jardins créés au XVII^e pour Thomas Bonneau et qui bénéficient aujourd'hui du label « Jardin remarquable ». Le portail du château est un très bel exemple d'architecture classique. Ses pierres de parement sont sculptées et disposées selon le principe du bossage.

De quel type de bossage s'agit-il ?



Quel artiste a réalisé la sculpture « Passage » devant l'enceinte du château ?

Réponse : **Chenon**

/2 Pts